

„Fuchsspuren“



der Fuchspfad führt zu diesen Zielen



Der Dorfplatz mit historischer Remise und Kaskadenbrunnen



Unser Rathaus, das auch schon Schule war



Die Friedenskirche mit den 3 wohlklingenden Glocken



Der Dorfbrunnen - aus einer Zeit, als Rotensol noch mit zwei „h“ geschrieben wurde



Die ehemalige Milchsammelstelle - als Milcherzeugung fürs Leben wichtig war



Unser früheres Schulhaus - wo einst die Dorfjugend schreiben und rechnen lernte.




Das Landhotel „Schönblick“ - eine gute Adresse in der Region

Das Hotel-Restaurant-Vinothek „Lamm“ - wo Essen und (Wein)Trinken etwas besonderes ist



Immer einen Besuch wert - wenn geöffnet - das „Waldkurhaus“

Freizeitgestaltung in naturnaher Umgebung bietet die Sport- und Spielwiese



Idylle mit Blumenpracht - unser Seerosenteich



Wo einst Baden und Württemberg sich trennten - historische Grenzsteine am Höhenrundweg

Renomiert und weit bekannt - die Ausbildungseinrichtung „Akademie Henssler“



Im „Böpplefeld“ bieten nährstoffarme Magerrasen natürliche Lebensräume

„Hasen“ und „Füchse“ leisten hier gemeinsam Hilfe - das Feuerwehrgerätehaus



Die „Viertelbrunnenstube“ war einst die wichtigste Wasserversorgung für den Ort

Seit 1875 ein eigenständiger Friedhof für Rotensol




Idylle mit Panoramablick - die „Schöne Aussicht“

Mahnung für eine friedvolle Zukunft - eine Massengrabstätte der Koalitionskriege 1796




Ein Eldorado für Pferdefreunde ist die Anlage des Reitvereins


Bis in die 1930er Jahre der Hauptverbindungsweg nach Herrenalb - die „Steig“



Das Dobeltal - obwohl nahe Herrenalb, gehört es zu Rotensol - ideal für Bildung und Gewerbe



Von Füchsen und Hasen



Einst waren die Bergdörfer Rotensol und Neusatz nur mühsam erreichbar – lediglich ein einfacher Waldweg („Steig“, „Alte Mönchstraße“) führte hinunter ins Albtal. Dort wurden deren Einwohner oftmals damit verspottet, dass sie wohl da herkämen, „wo sich Fuchs und Hase Gute Nacht sagen würden“. So blieb der „Hase“ an den Neusatzern und der „Fuchs“ an den Rotensolern hängen. Allerdings wird den Füchsen auch nachgesagt, dass sie schlau und clever sind. Wenn Sie der Spur des Fuchses folgen, lernen sie unser Rotensol besser kennen. Auf der Fuchsspur wird viel geboten – aktuelles, wissenswertes und historisches. Sie soll auch dazu dienen, Gästen unseren schönen Ort näher zu bringen. Folgen Sie einfach der Spur, sie ist unterwegs ausgeschildert!



bad herrenalb
Du traut mit gut



ORTSCHAFTSRAT ROTENSOL



FUCHSSPUR



bad herrenalb

Die trinkt mir gut



FUCHSPFAD ROTENSOL

AUF DER FUCHSSPUR
ROTENSOLERKUNDEN

22

19

20

21

18

7

6

5

2

1

4

3

15

17

8

9

11

10

12

16

13

14

11

12

13

14

15

16

17

18

19

20

21

22

23

24

25

26

27

28

29

30

31

32

33

34

35

36

37

38

39

40

41

42

43

44

45

46

47

48

49

50

51

52

53

54

55

56

57

58

59

60

61

62

63

64

65

66

67

68

69

70

71

72

73

74

75

76

77

78

79

80

81

82

83

84

85

86

87

88

89

90

91

92

93

94

95

96

97

98

99

100

101

102

103

104

105

106

1 Dorfplatz /
Dorfplatz-Remise

2 Rathaus

3 Evangelische
Friedenskirche

4 Brunnenanlage

5 Milchhäusle (ehem.)
Ehemaliges
Schulhaus

7 Landhotel
„Schönblick“

8 Hotel-Restaurant
„Lamm“

9 Waldkurhaus

10 Sport- und Spiel-
wiese

11 Seerosenteich

12 Grenzweg /
Grenzsteine

13 Akademie „Henssler“

14 FFH-Flächen

15 Feuerwehrgerätehaus

16 Viertelbrunnen (Stube)

17 Friedhof

18 Höhenanlage

19 Soldatengrab

20 Anlagen „Reitverein“

21 Alte Mönchstraße
(„Steig“)

22 Dobelital

