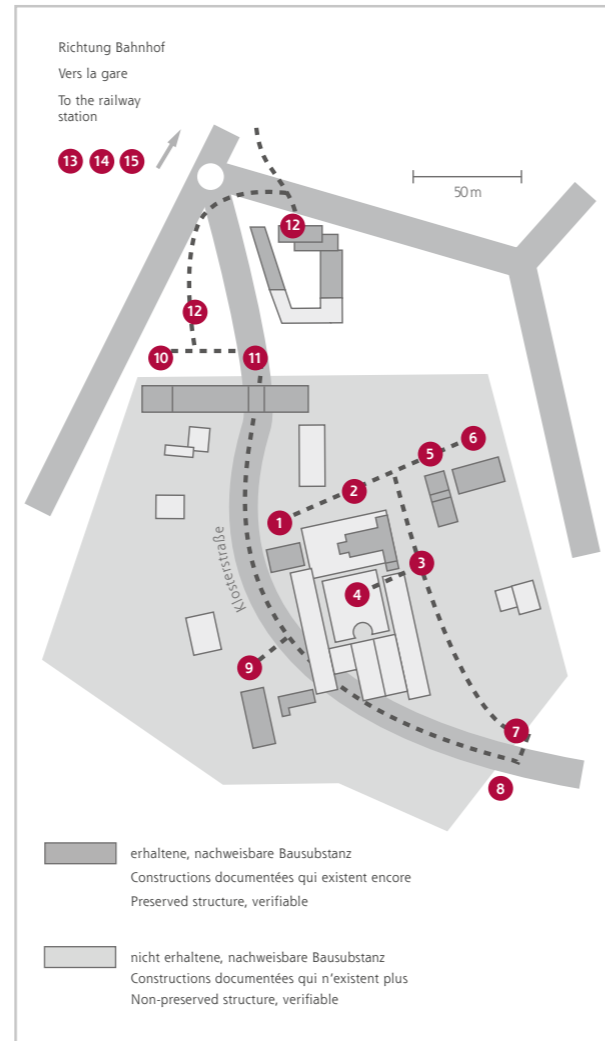




Touristik Bad Herrenalb
 Rathausplatz 11
 76332 Bad Herrenalb
 Telefon +49(0)7083 / 50 05-55
 Telefax +49(0)7083 / 50 05-44
 www.badherrenalb.de

Die ehemalige Klosteranlage Herrenalb



- | | |
|--------------------|------------------------|
| 1 „Paradies“ | 9 Klosterscheuer |
| 2 Klosterkirche | 10 Klosterverwaltung |
| 3 Alte Sakristei | 11 Klostertor |
| 4 Klausuranlage | 12 Klostervorhof |
| 5 Abtwohnung | 13 Stallungen |
| 6 Pfarrhaus | 14 Artesischer Brunnen |
| 7 Klostermauer | 15 Ziegelhütte |
| 8 Wasserversorgung | |



L'ancien monastère d'Herrenalb

- | | |
|-------------------------------|--------------------------------|
| 1 «Paradis» | 9 Grange du monastère |
| 2 Eglise du monastère | 10 Administration du monastère |
| 3 Ancienne sacristie | 11 Entrée du monastère |
| 4 Cloître | 12 Cour d'entrée du monastère |
| 5 Résidence de l'abbé | 13 Etables |
| 6 Maison paroissiale | 14 Puits artésien |
| 7 Mur d'enceinte du monastère | 15 Briqueterie |
| 8 Alimentation en eau | |



The former Herrenalb monastery complex

- | | |
|--------------------|-----------------------------|
| 1 "Paradise" | 9 Monastery barn |
| 2 Monastery church | 10 Monastery administration |
| 3 Old sacristy | 11 Gateway |
| 4 Cloister | 12 Forecourt |
| 5 Abbot's lodging | 13 Cattle sheds |
| 6 Presbytery | 14 Artesian well |
| 7 Monastery walls | 15 Brick kiln |
| 8 Water supply | |



Historischer Weg
 Kloster Herrenalb



Sentier historique
 Monastère d'Herrenalb



Historic Trail
 Herrenalb Monastery

02/2015 © Touristik Bad Herrenalb. Irrtümer und Änderungen vorbehalten.




bad herrenalb
Du trübst mir gut

bad herrenalb
Du trübst mir gut



Geschichtliche Eckdaten zur Historie des Klosters

- 
- 1149 Gründung des Zisterzienserklosters Herrenalb (alba dominorum) durch Berthold III von Eberstein
 - 1177 Bestätigung der Niederlassung durch Papst Alexander III
 - 1250 Fertigstellung der Klausuranlage
 - 1275 Beginn der Reichsunmittelbarkeit des Klosters
 - 1450 Das Kloster hat mit einer Fläche von ca. 300 km² 37 Dörfer ganz in seinem Besitz und an 164 Orten Streubesitz
 - 1460 Spätgotische Umbauphase der Abtei
 - 1497 Teilung der Schirmherrschaft zwischen Württemberg und Baden
 - 1525 Im Bauernkrieg wird das Kloster durch regionale Kampftruppen geplündert und gebrandschatzt
 - 1534 Einführung der Reformation, Ende der Reichsunmittelbarkeit
 - 1535 Das Kloster wird vorübergehend aufgehoben
 - 1556 Evangelische Klosterschule (bis 1595)
 - 1642 Schwedische Truppen beschädigten im Dreißigjährigen Krieg die Klosteranlage schwer
 - 1649 Endgültige Aufhebung des Zisterzienserklosters
 - 1739 Neubau der jetzigen, evangelischen Kirche



Données historiques clés concernant le monastère

- 1149 Fondation du monastère cistercien d'Herrenalb (alba dominorum) par Berthold III d'Eberstein
- 1177 Confirmation de l'implantation par le pape Alexandre III
- 1250 Achèvement du cloître
- 1275 Début de l'assujettissement direct du monastère à l'autorité impériale
- 1450 Le monastère a en sa possession 37 villages et 164 lieux dispersés, sur une superficie d'env. 300 km²
- 1460 Rénovation de l'abbaye dans le style gothique flamboyant
- 1497 Partage du protectorat entre le Wurtemberg et le Bade
- 1525 Le monastère est saccagé et incendié par une horde de paysans de la région pendant la guerre des Paysans
- 1534 Instauration de la Réformation, fin de l'assujettissement direct à l'autorité impériale
- 1535 Le monastère est fermé pour un certain temps
- 1556 Ecole conventuelle protestante (jusqu'à 1595)
- 1642 Les troupes suédoises endommagent fortement l'ensemble du monastère pendant la guerre de Trente Ans
- 1649 Fermeture définitive du monastère cistercien
- 1739 Reconstruction de l'actuelle église protestante



Key dates in the history of the monastery

- 1149 Cistercian monastery of Herrenalb (alba dominorum) founded by Berthold III of Eberstein
- 1177 Settlement approved by Pope Alexander III
- 1250 Cloister completed
- 1275 Beginning of the monastery's imperial immediacy
- 1450 The monastery owns 37 villages and scattered estates in 164 communities, covering an area of approx. 300 km²
- 1460 Late Gothic reconstruction of the abbey
- 1497 Protectorate shared between Wuerttemberg and Baden
- 1525 During the German Peasants' War the monastery was pillaged and laid waste by a local band of peasants
- 1534 Introduction of the Reformation, end of imperial immediacy
- 1535 Monastery temporarily closed
- 1556 Protestant monastery school (until 1599)
- 1642 During the Thirty Years' War Swedish troops severely damaged the monastery complex
- 1649 Cistercian monastery closed for good
- 1739 Building of today's Protestant church

Weiterführende Informationen und Literaturhinweise in deutscher Sprache erhalten Sie auf den Schautafeln entlang des Weges sowie bei der Touristik Bad Herrenalb.



Im Innenhof des „Paradies“ wächst seit bald schon 200 Jahren ein Baum aus den Mauern - die „Wunderkiefer“.


An almost 200 year old tree is growing on the ancient walls of the so-called „paradise“.


Un arbre pousse sur le mure du «paradis» il y a presque 200 ans.


Führungen

Regelmäßige Führungen durch die ehemalige Klosteranlage finden von Mai bis Oktober statt.

Gruppenführungen auf Anfrage ganzjährig möglich. Informationen erhalten Sie bei der Touristik Bad Herrenalb.

 **Tip:** Noch mehr Klostersgeschichte auf dem Klosterpfad vom Kloster Herrenalb zum Kloster Frauenalb. www.klosterpfad.de

 **Visites guidées** en français possibles sur réservation à l'avance.

 **Guided tours** in English for groups are available upon advance request.